






# PROPUESTA DE ZONIFICACIÓN PLAN REGULADOR DEL CANTÓN DE MONTES DE ORO

## SIMBOLOGÍA GENERAL

-  Localidades
-  Hidrografía
-  Red Vial Cantonal
-  Rutas Nacionales
-  Limite Cantonal

## SIMBOLOGÍA ESPECÍFICA

### Propuesta Zonificación

-  Zona Agropecuaria
-  Zona Comercio y Servicios
-  Zona Industrial
-  Zona Minería
-  Zona Publico Institucional
-  Zona Recreativo Deportivo
-  Zona Residencial de Alta Densidad
-  Zona Residencial de Baja Densidad
-  Zona Residencial de Media Densidad
-  Zona Uso Mixto
-  Zona de Produccion Electrica
-  Zona de Proteccion

## DIAGRAMA DE UBICACIÓN



## PLAN REGULADOR DEL CANTÓN DE MONTES DE ORO

ELABORADO POR: UNIDAD DE  
CRITERIOS TÉCNICOS Y OPERATIVOS  
DE ORDENAMIENTO TERRITORIAL  
DEPARTAMENTO DE URBANISMO:  
LIC: HILDA CARVAJAL BONILLA

ENCARGADO UNIDAD UCTOOT:  
MDU. DANIEL BRENES ARROYO

DISEÑO CARTOGRAFICO:  
GEOG.: EMILER SEGURA L.

FUENTES CARTOGRÁFICAS:  
IGN. (2017) NOMBRES GEOGRAFICOS.  
TOPONIMIA. SAN JOSÉ. SNIT  
IGN. (2017) IGN CARTOGRAFÍA 1:5000.  
LIMITE DISTRITAL, CANTONAL.  
IGN. (2017) IGN CARTOGRAFÍA 1:5000.  
HIDROGRAFÍA .SAN JOSÉ. SNIT  
INVU. (2011) LEVANTAMIENTO DE USO DEL SUELO  
MUNICIPALIDAD DE MONTES DE ORO. (2017)  
SENARA. (2016) ESTUDIO HIDROGEOLOGICO  
MONTES DE ORO. OFICIO N° UGH-110-16



Escala 1:40000  
0 1 000 2 000 4 000  
Metros

PROYECCIÓN CRTM05  
ELIPSOIDE WGS 84  
DATUM CR 05  
FECHA: JUNIO 2023

